



# Fischerfreunde Langenzenn e.V. Gewässerbüchlein

---



## Traumsee

Ort: Langenzenn/Hammerschmiede

Fläche: ca. 2 Ha

Besatz: Karpfen, Schleien, Weißfische, Aal, Hecht, Zander, Forellen



Der Traumsee ist ca. 275m lang, zwischen 55m und 70m breit und hat eine Fläche von rund 2 Hektar. Er ist künstlich gestaut und wird vom Farnbach gespeist. Die mittlere Tiefe des Sees dürfte bei ca. 1,50 m liegen. Der Traumsee ist sicherlich das idyllischste Gewässer in der Gegend rund um Langenzenn. Auch die Fänge sprechen hier für sich.



Koordinaten



**Hammerschmiede 1A**  
90579 Langenzenn  
49.465913, 10.788027





## Brunner Weiher

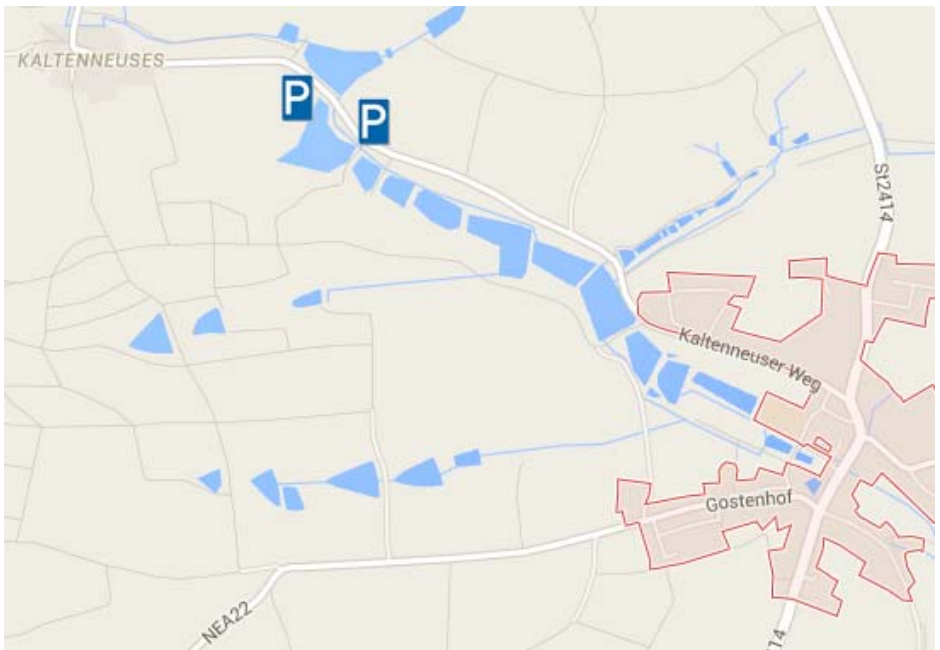
Ort: Emskirchen/Brunn

Fläche: 1,3 Ha

Besatz: Karpfen, Schleien, Weißfische, Zander, Hecht



Der Brunner Weiher hat eine Länge zwischen ca. 80m und 160m und eine Breite von ca. 120m. Die Wasserfläche entspricht ungefähr 1,60 Ha. Der Brunner Weiher ist ein Vereinseigenes Gewässer, rund um den Weiher sind großzügige Angelplätze eingerichtet. Parkplätze sind links und rechts am Anfang des Weihers vorhanden.



Koordinaten



**Emskirchen**  
49.579597, 10.693526





## Hausener Weiher

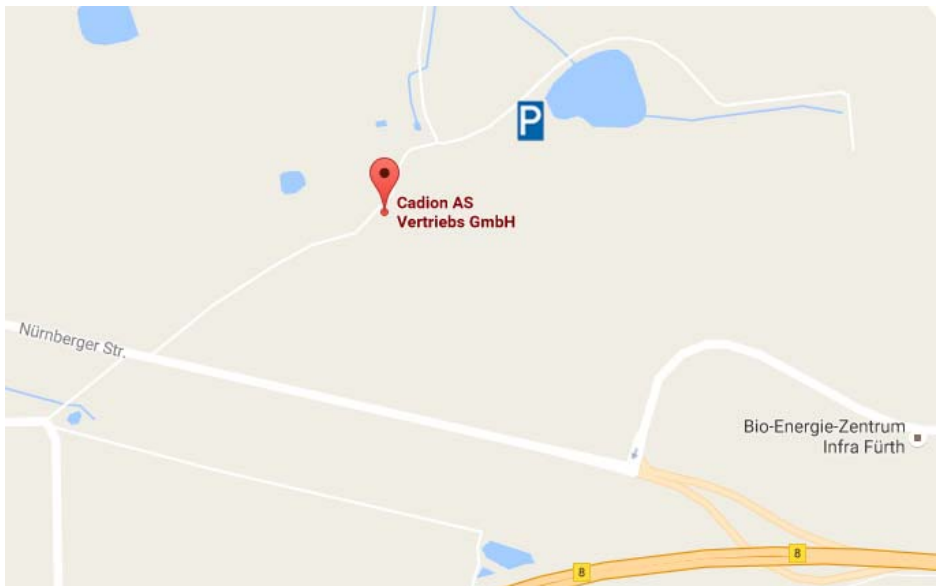
Ort: Langenzenn/Hausen

Fläche: 1,60 Ha

Besatz: Karpfen, Schleien, Weißfische, Zander



Der Hausener Weiher hat eine max. Länge von ca. 160m und eine max. Breite von ca. 135m, die Wasserfläche beträgt ca. 1,60 Ha. Parkplätze befinden sich am Anfang des Weihers bei der Scheune. Der Hausener Weiher ist ein Pachtgewässer und ausschließlich Vereinsmitgliedern vorbehalten.



**Hausen 5**  
90579 Langenzenn  
49.496706, 10.839660





## Grafenweiher

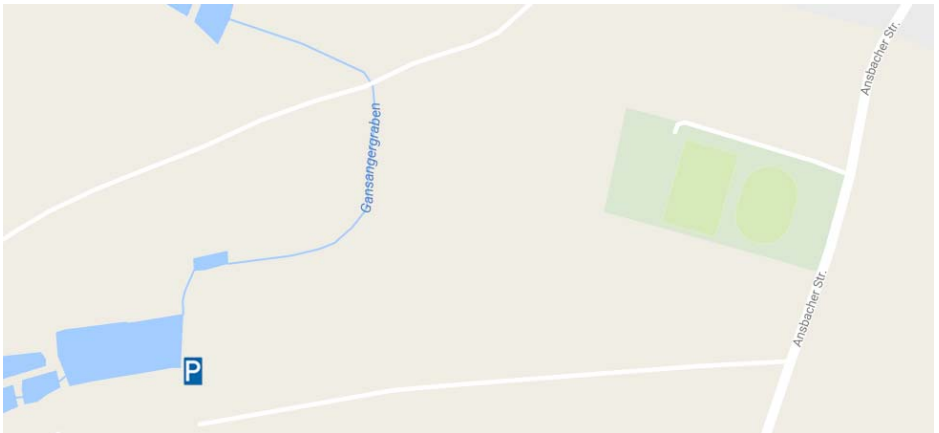
Ort: Burggrafenhof

Fläche: 1,30 Ha

Besatz: Karpfen, Schleien, Zander; Weißfische



Der Grafenweiher hat eine max. Länge von ca. 150m und eine max. Breite von ca. 70m, die Wasserfläche beträgt ca. 1,30 Ha. Der Weiher ist Vereinseigenes Gewässer und wurde 2012 komplett saniert. Mehrere tausend m3 Schlamm wurden ausgebaggert und die Dämme neu befestigt. Das Gewässer ist rundherum gut befischbar und hat ausreichend Parkplätze am Anfang des Weiher.



Grafenweiher  
90579 Langenzenn  
49.474065, 10.767515





## Zenn Wilhermsdorf-Gauchsmühle

Die Zenn ist das Fließgewässer der Fischerfreunde Langenzenn. Die Strecke beginnt auf Höhe der Kläranlage Wilhermsdorf und endet an der Gauchsmühle kurz vor Langenzenn. Die Strecke von Wilhermsdorf bis Laubendorf ist Vereinseigenes Gewässer, die restliche Strecke ist gepachtet. Die Zenn hat eine mittlere Breite zwischen 3m und 5m, die befischbare Uferstrecke entspricht ca. 10Km. In der Zenn kann vom Aal bis zum Zander, nahezu jeder Fisch gefangen werden.



Zenn Wilhermsdorf-Gauchsmühle  
90579 Langenzenn  
49.491604, 10.758389





## Zenn Raindorf-Kagenhof

Der Zennabschnitts Raindorf – Kagenhof ist unser jüngstes Vereinsgewässer. Die Strecke beginnt auf Höhe des Parkplatz in Raindorf und endet an der Fußgängerbrücke kurz vor Kagenhof.



**Dorfstraße 8**  
90587 Veitsbronn  
49.506875, 10.847590





## **Impressum**

Fischerfreunde Langenzenn e.V.

Geschäftsstelle: Thomas Ahlers  
Fischerfreunde Langenzenn e.V.  
Aurachweg 9  
90449 Nürnberg

Vertreten durch: 1. Vorstand  
Thomas Ahlers  
Aurachweg 9  
90449 Nürnberg  
Telefon: +49 151 16327470  
Email: [vorstand1@fischerfreunde-langenzenn.de](mailto:vorstand1@fischerfreunde-langenzenn.de)

2. Vorstand  
Thorsten Erich  
Fürther Str. 20  
90556 Seukendorf  
Telefon: +49 911 9651933

Internet: <http://www.fischerfreunde-langenzenn.de>

E-Mail: [info@fischerfreunde-langenzenn.de](mailto:info@fischerfreunde-langenzenn.de)